

日本縦断 2万Km ツーリング写真集

PART 5 能登半島編



金沢 兼六園





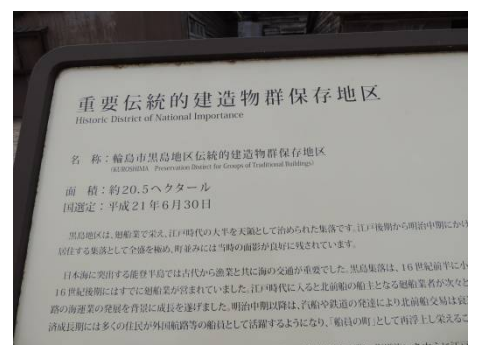
なぎさドライブウエー



能登金剛巖門



能登金剛ヤセの断崖



重要伝統的建造物群保存地区

Historic District of National Importance

名称：能登半島黒島地区伝統的建造物群保存地区

面積：約20.5ヘクタール

国選定：平成21年6月30日

黒島地区は、造船業で栄え、江戸時代の大平を天領として治められた集落です。江戸後期から明治中期にかけて居住する集落として全島を極め、町並みには当時の面影が良好に残されています。

日本海に面する能登半島では古代から漁業と共に海の交通が重要でした。黒島集落は、16世紀前半に小島百世に後継期にはすでに造船業が営まれていました。江戸時代に入ると北前船の船主となる船政業者が女木路の新築業の発展を背景に成長を遂げました。明治中期以降は、汽船や鉄道が発達により北前船交易は経済成長期には多くの住民が外川前等への船員として活躍するようになり、「船員の町」として再浮上し栄えることになりました。






雪割草の群生



千枚田の夕日

千枚田





千枚田の朝焼け





能登半島最先端





見附島（軍艦島）



恋路海岸



能登半島国定公園
真脇海岸
第3種特別地域



能登島臨海公園夜明け



能登島臨海公園より日の出

能登島大橋



東尋坊



加佐の岬



北前船



加佐の岬



能登半島のツーリングは海の青色と青い空 景色の壮大なこと、若い時 サイクリングにて能登
を回ってから 40 年

日本縦断 2万Km
ツーリング写真集

オワリ